

ARB

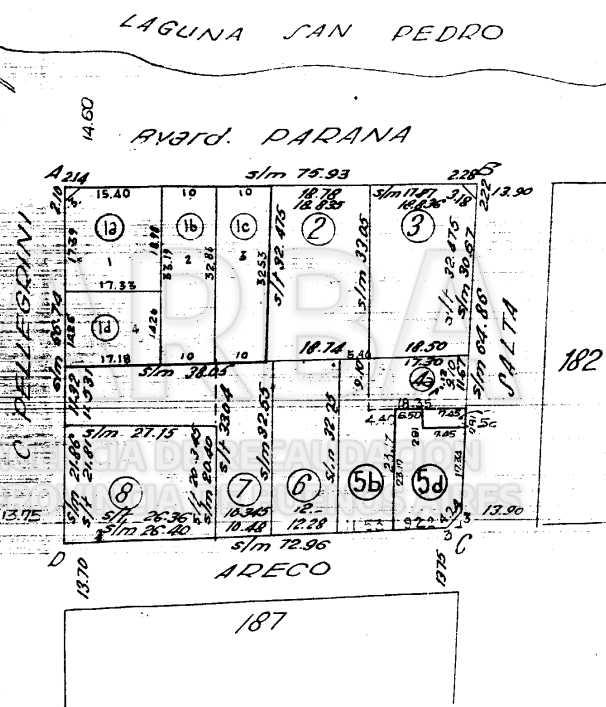
AGENCIA DE RECAUDACION
PROVINCIA DE BUENOS AIRES

000182

Partido SAN PEDRO Circunscripción: II Sección: C Manzana: 181

S/tit. SAN PEDRO Secc. Manz. 1

Parcela	Lote	Superficie m ²			n° Guía
		S/T	S/P	S/C	
1	A.R.	1253.00		1253.00	
2	"	611.67		621.42	
3	"	614.41		625.18	
4	2	167	167.07	167.07	
5	3	598.72	167	599.29	
6	1		387.28	149.20	
7	B.P.	614.73		644.33	
8	"			564.75	
5a			301.81		
5b			257.14		
5c			20.93		
5d			280.98		
4a			167.07		
4b			20.93		



99-82-77 (R 5c-5d)
5a-5b (99-55-70)

no agregado en:
22/21
1797/913

Prop.
t.
no
tentes

Escala 1:1000

Servicios Públicos					Distancias Principales					
Calle	Alumbr.	Barrido	Limpieza	Cloaca	Ag. Cte.	Tranv.	Omn. Col.	Escuela	Est. F.C.	Pavim.
Paraná	Si	Si	Si				200	400	3000	7fe.
Salta	"	"	"				"	"	"	"
Areco	"	"	"				150	300	"	30
Pellegrini	"	Si	Si				"	"	"	7fe.

Sup. tot.	S/T	S/P	S/C
			4890.14

Angulos
A: 90
B: 88
C: 82.80
D: 83.30

Estudado 10.12.41
Medido 20.11.41

Alexandro R. Amoretti
Ingeniero Civil

ARB

AGENCIA DE RECAUDACION
PROVINCIA DE BUENOS AIRES

ARB


AGENCIA DE RECAUDACION
PROVINCIA DE BUENOS AIRES

NOMENCLATURA

Cir. 1 Sec. C

Ch. Qt.

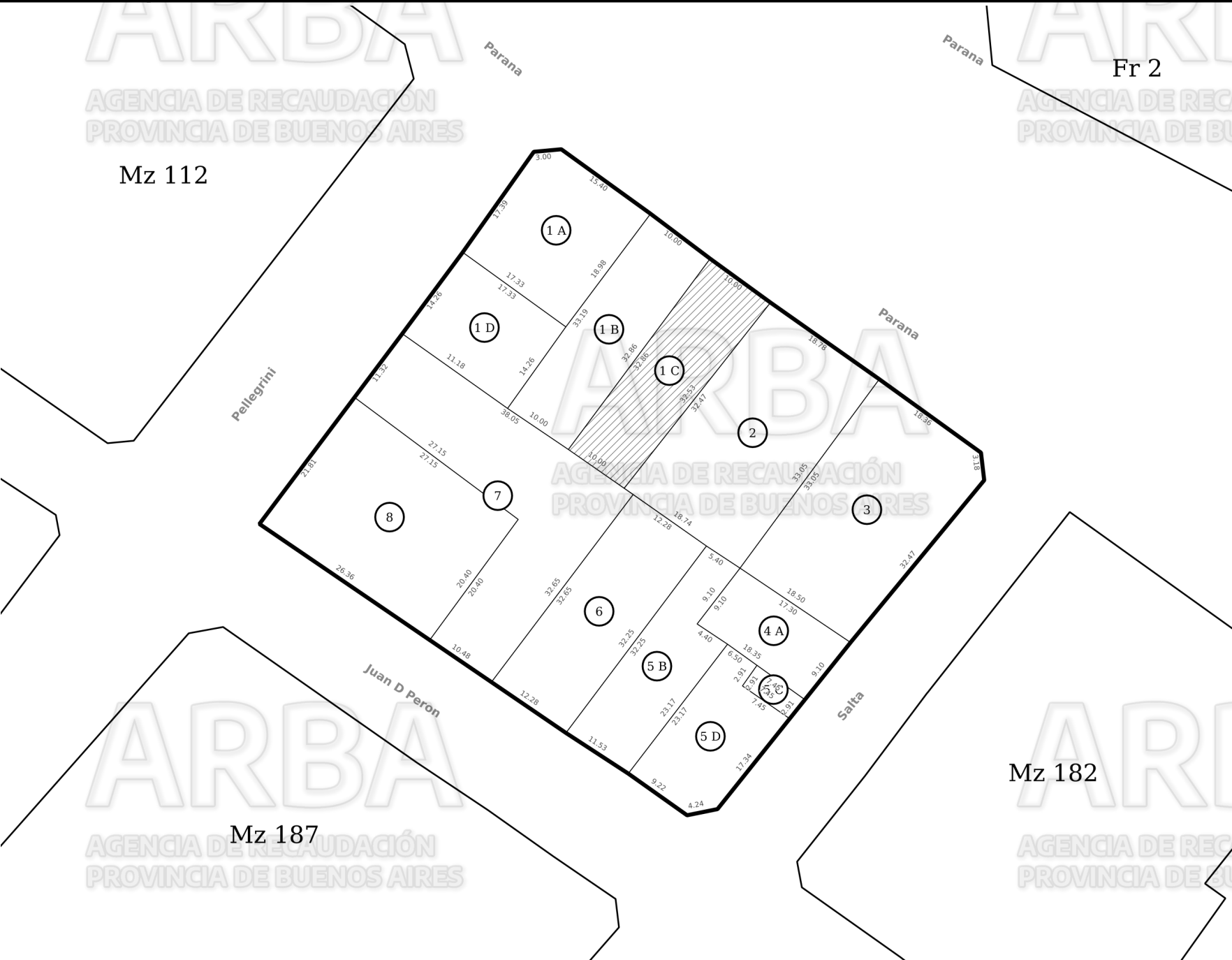
Fr. Mz. 181



 Parcela baldia segun catastro

Mz 112

Fr 2



Mz 182

Mz 187