

ARBA

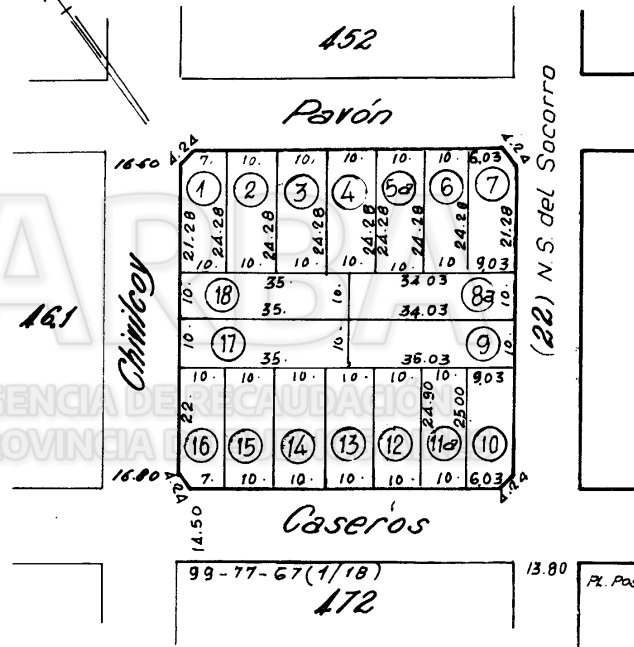

AGENCIA DE RECAUDACIÓN
PROVINCIA DE BUENOS AIRES

ARBA

AGENCIA DE RECAUDACIÓN
PROVINCIA DE BUENOS AIRES

Partido SAN PEDRO Circunscripción: I Sección: F Manzana: 462

S/tit. San Pedro Secc. Manz. 34



Parcela	Lote	Superficie m ²			n° Guia
		S/T	S/P	S/C	
		6702.00			
1			238.30		
2			242.80		
3			" "		
4			" "		
5			" "		
6			" "		
7			214.75		
8			340.30		
9			" "		
10			221.25		
11			250. -		
12			" "		
13			" "		
14			" "		
15			" "		
16			245.50		
17			350. -		
18			" "		

P. POSESION 99-79-77 AFECTA P.1/18

Pl. Pos. 99-55-99 (Ar. P.C. 5 y 11)

Plano agregado en:

Reg. de la Prop.
Geod. y Cat.
Escribano
Otras fuentes

Servicios Públicos					Distancias Principales				
Calle	Mun. Barrio	Limpie	Cloac.	Ag. Ot.	Tranv.	Omn. Col.	Escuela	Est. F. C.	Pavim.
Chinicy	NO	NO	SI			750	1200	1800	300
22	"	"	"			850	1200	1800	400
Parón	"	"	"			800	1300	"	350
Caseros	"	"	"			"	1200	1800	350

Escala 1:1000

Sup. tot.	6702.00		
	S/T	S/P	S/C

Angulos	
A	
B	
C	
D	

Estudiado 17-VIII-41
Medida 12-IV-41

ALEJANDRO R. AMORETTI
Ingeniero Civil


NOMENCLATURA

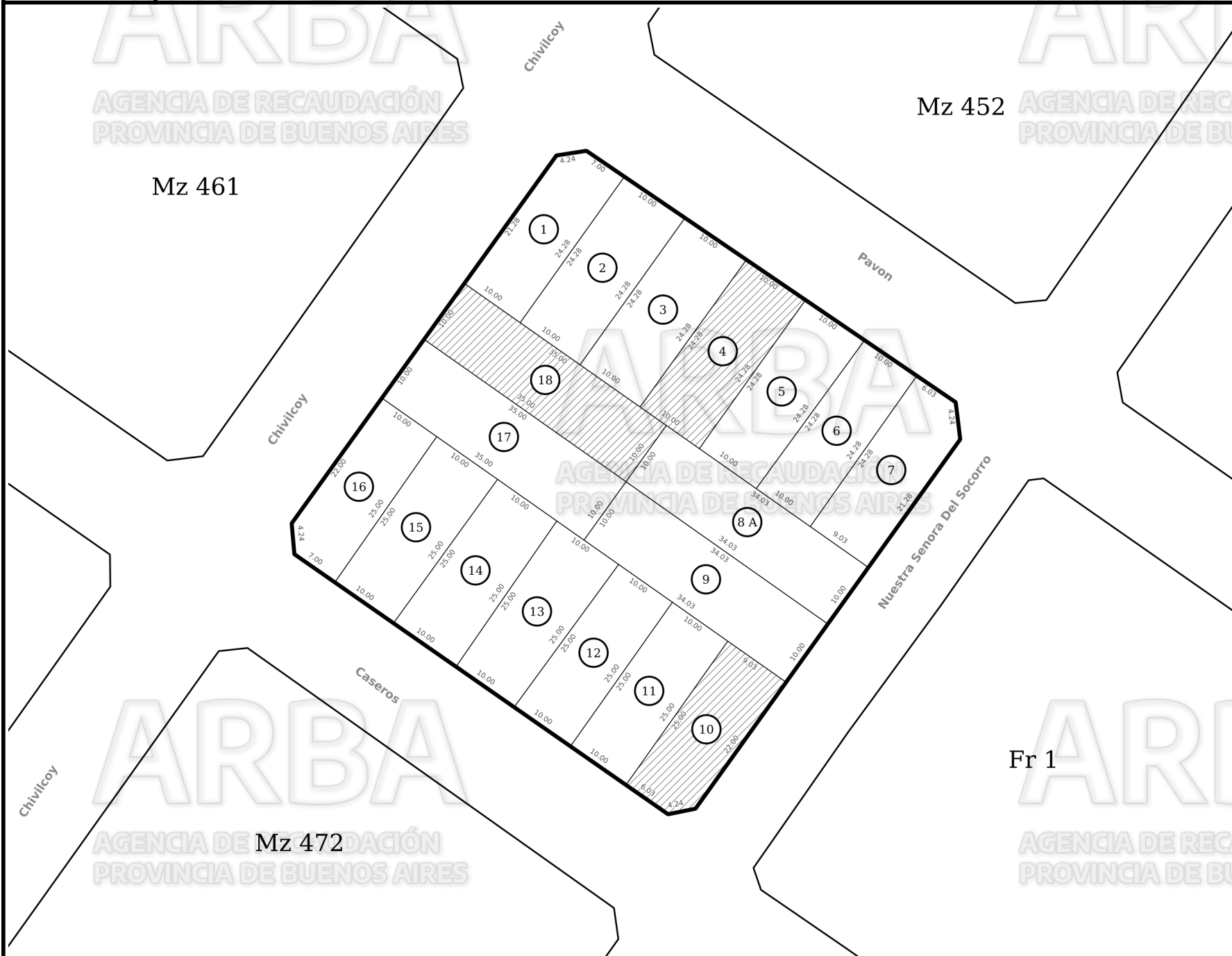
Cir. 1 Sec. F

Ch. Qt.

Fr. Mz. 462



 Parcela baldia según catastro



Fr 1

Mz 461

Mz 452

Mz 472

AGENCIA DE RECAUDACIÓN
PROVINCIA DE BUENOS AIRES

AGENCIA DE RECAUDACIÓN
PROVINCIA DE BUENOS AIRES

AGENCIA DE RECAUDACIÓN
PROVINCIA DE BUENOS AIRES

AGENCIA DE RECAUDACIÓN
PROVINCIA DE BUENOS AIRES